

فصل اول - امور فنی و زیربنایی

- شبکه راهها
- پایانه‌ها و مجتمع‌های خدماتی - رفاهی

در گذشته‌های بسیار دور، انسان‌ها برای عبور و مرور در دشتهای وسیع و باز، نیازی به ساختن راه نداشتند. اولین نشانه‌های راهسازی در زمان عبور از محل‌های کم‌عمق رودخانه‌ها، گذرگاه‌های کوهستانی و گذر از باتلاق‌ها شکل گرفت و با افزایش تجارت و بازرگانی، جاده‌ها مسطح و عریض‌تر گردید و به تدریج به شبکه گسترده حمل‌ونقل تبدیل شد. به طوری که امروزه این شبکه گسترده، از مهمترین عوامل ادامه حیات اقتصادی و رشد و شکوفایی کشورها به شمار می‌آید و عامل توسعه اقتصادی، اجتماعی و فرهنگی و از مهمترین سرمایه‌های ملی محسوب می‌شود.

علاوه بر صنعت زیربنایی راه به عنوان جایگاه اصلی توسعه، توجه به تأسیسات جانبی نظیر مجتمع‌های خدماتی - رفاهی که در کنار جاده‌های ساخته شده و باعث ایجاد حمل‌ونقل روان و ایمن و توسعه گردشگری و توریسم می‌شود، از اهمیت بسزایی برخوردار است و به نظر می‌رسد برای توسعه حمل‌ونقل کشور از دو جهت باید به بهینه‌سازی عملکرد سیستم کمک نمود.

در این بخش وضعیت تأسیسات زیربنایی و شبکه راههای کشور به تفصیل جهت بهره‌برداری ارائه شده است.

بخش اول - شبکه راهها

۱-۱-۱- طول راه‌های تحت حوزه استحفاظی وزارت راه و شهرسازی در سطح کشور (بدون راه‌های روستایی)

تا پایان سال ۱۳۹۵

واحد: کیلومتر

نام استان	آزادراه	بزرگراه	راه اصلی	راه فرعی	جمع	سهم استان
آذربایجان شرقی	۲۳۴	۳۵۳	۹۹۳	۱۹۰۰	۳۴۸۰	۴/۰
آذربایجان غربی	۳	۲۹۹	۶۶۴	۲۰۰۸	۲۹۷۴	۳/۴
اردبیل	۰	۱۳۷	۷۱۶	۷۰۲	۱۵۵۵	۱/۸
اصفهان	۳۹۹	۱۶۹۵	۲۱۰۰	۱۲۵۱	۵۴۴۵	۶/۲
البرز	۶۸	۱۰۸	۱۵۷	۷۷	۴۱۰	۰/۵
ایلام	۰	۸۷	۵۶۴	۸۵۳	۱۵۰۴	۱/۷
بوشهر	۰	۶۳۹	۶۰۸	۸۴۸	۲۰۹۵	۲/۴
تهران	۱۹۷	۴۵۳	۱۹۸	۹۲	۹۴۰	۱/۱
چهارمحال و بختیاری	۰	۲۲۶	۷۸۵	۲۹۱	۱۳۰۲	۱/۵
خراسان جنوبی	۰	۴۰۴	۱۰۴۹	۳۹۱۸	۵۳۷۱	۶/۲
خراسان رضوی	۱۱۱	۱۱۵۰	۱۲۶۴	۳۹۶۰	۶۴۸۵	۷/۴
خراسان شمالی	۰	۱۶۹	۴۶۷	۷۴۵	۱۳۸۱	۱/۶
خوزستان	۱۳۵	۱۰۵۳	۲۶۷۳	۱۱۹۸	۵۰۵۹	۵/۸
زنجان	۲۰۰	۱۱۳	۳۴۲	۹۷۴	۱۶۲۹	۱/۹
سمنان	۳۰	۶۸۷	۳۴۶	۵۶۴	۱۶۲۷	۱/۹
سیستان و بلوچستان	۰	۲۴۳	۲۳۴۴	۳۶۵۲	۶۲۳۹	۷/۲
فارس	۰	۱۵۹۰	۲۱۵۹	۵۱۹۵	۸۹۴۴	۱۰/۳
قزوین	۲۱۷	۳۶۱	۲۳۰	۵۶۴	۱۳۷۲	۱/۶
قم	۲۲۹	۱۹۱	۱۷۶	۱۵۱	۷۴۷	۰/۹
کردستان	۰	۲۲۶	۳۰۸	۱۰۹۳	۱۶۲۷	۱/۹
کرمان	۵۶	۱۷۲۸	۱۹۳۳	۲۶۸۸	۶۴۰۵	۷/۳
کرمانشاه	۰	۳۷۹	۵۱۶	۱۹۱۶	۲۸۱۱	۳/۲
کهگیلویه و بویراحمد	۰	۱۱۰	۵۸۰	۹۲۵	۱۶۱۵	۱/۹
گلستان	۰	۲۴۷	۷۰۱	۲۵۰	۱۱۹۸	۱/۴
گیلان	۵۶	۴۱۹	۳۲۲	۱۰۷۰	۱۸۶۷	۲/۱
لرستان	۱۰۴	۳۸۵	۷۴۲	۶۴۵	۱۸۷۶	۲/۲
مازندران	۳۶	۷۸۲	۵۵۵	۹۹۲	۲۳۶۵	۲/۷
مرکزی	۲۰۷	۵۳۸	۴۲۳	۶۶۲	۱۸۳۰	۲/۱
هرمزگان	۳۴	۶۷۱	۶۴۹	۱۶۸۱	۳۰۳۵	۳/۵
همدان	۸۵	۴۹۸	۳۱۷	۷۵۱	۱۶۵۱	۱/۹
یزد	۰	۶۸۶	۶۵۷	۹۸۵	۲۳۲۸	۲/۷
جمع	۲۴۰۱	۱۶۶۲۷	۲۵۵۳۸	۴۲۶۰۱	۸۷۱۶۶	۱۰۰/۰
درصد به کل	۲/۸	۱۹/۱	۲۹/۳	۴۸/۹	۱۰۰/۰	

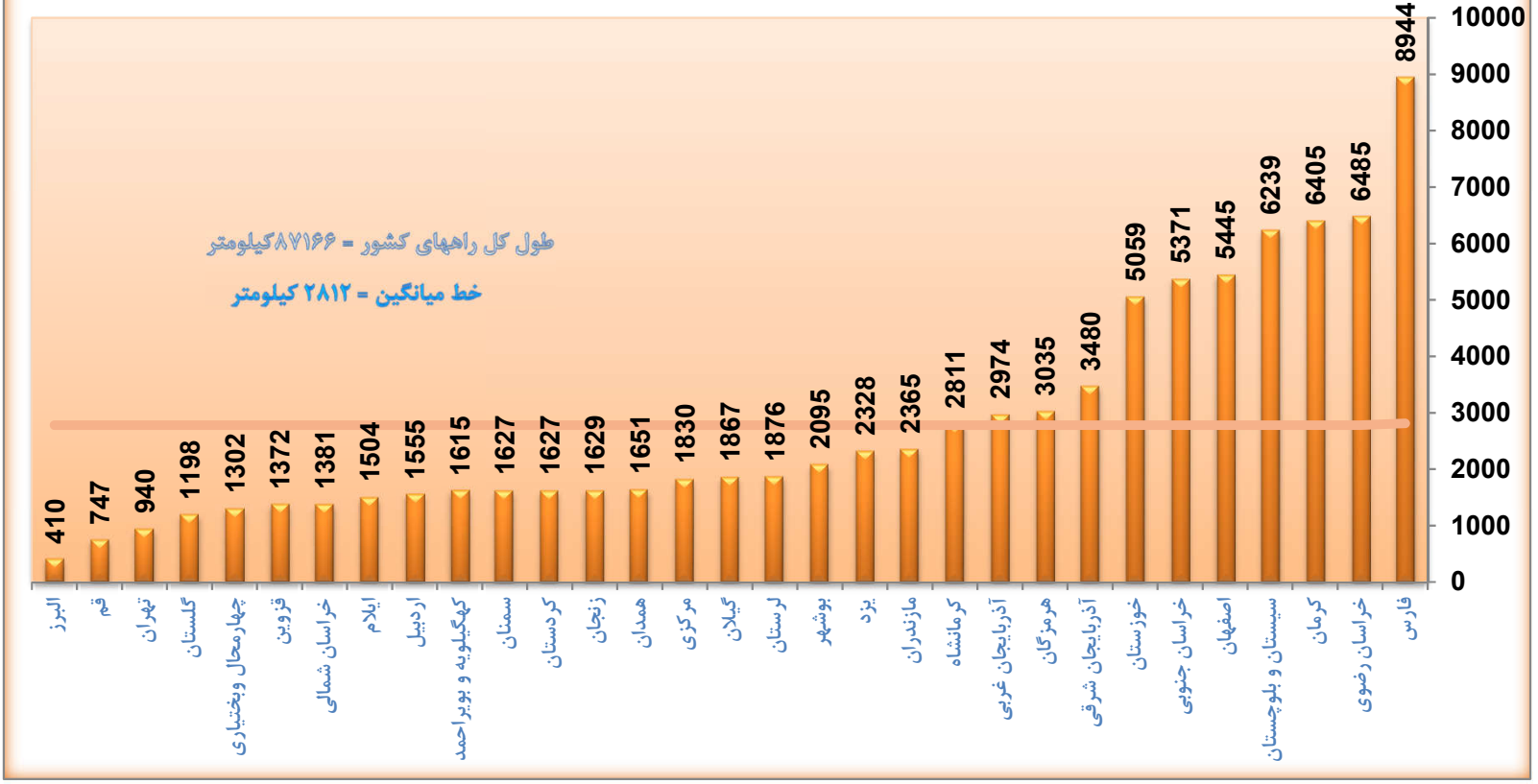
ماخذ: اداره کل نگهداری راه ها

توضیح ۱: طول راه امداد کل ایرانشهر، کرمان جنوب و لرستان به ترتیب در استانهای سیستان و بلوچستان، کرمان و فارس منظور شده است.

توضیح ۲: سه کیلومتر آزادراه مندرج در استان آذربایجان غربی مربوط به پل دریاچه ارومیه می باشد.

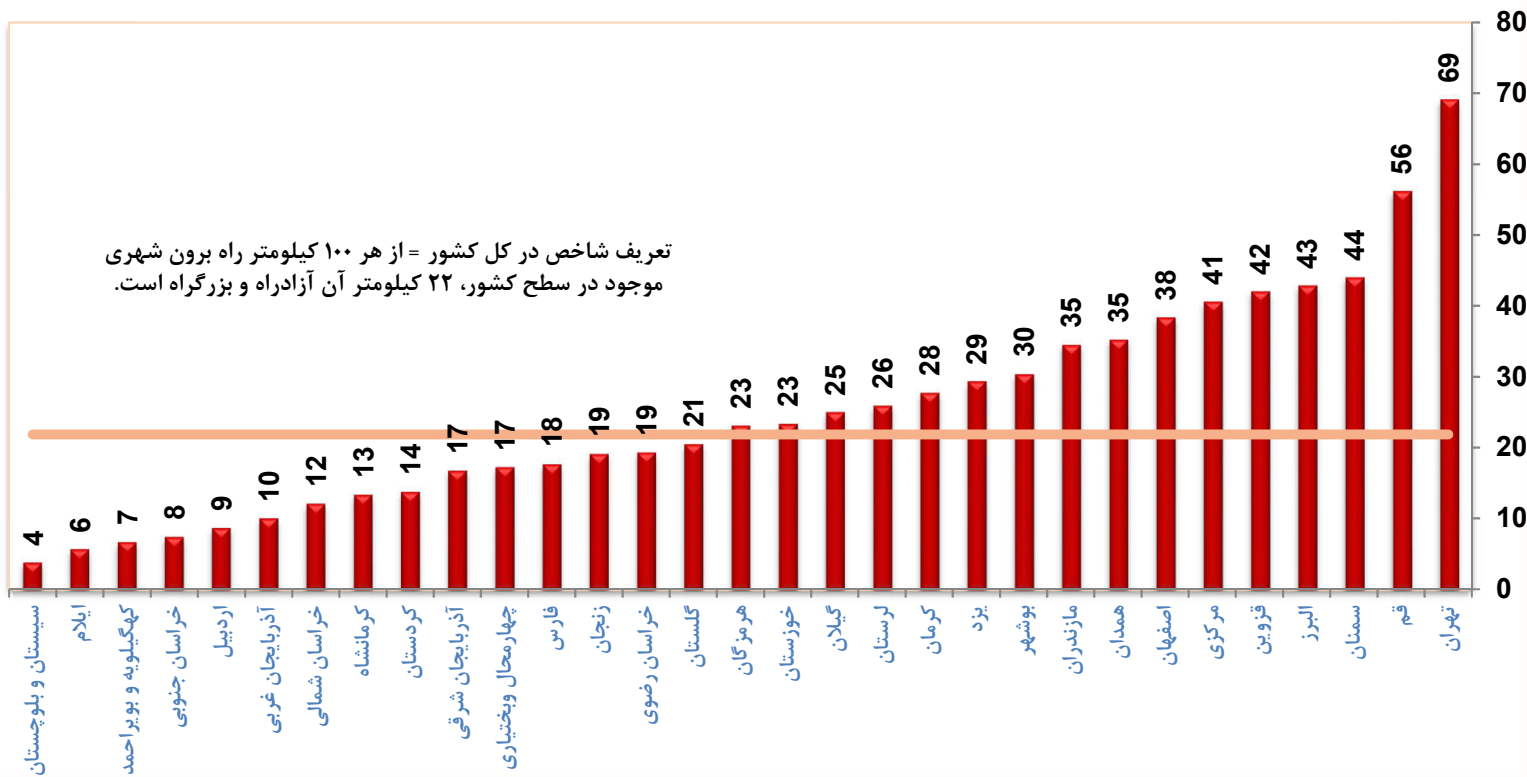
توضیح ۳: با عنایت به تحویل بعضی از مقاطع محورها به شهرداری ها لذا در برخی از استانها طول محورها کاهش یافته است

طول راه‌های تحت حوزه استحفاظی وزارت راه و شهرسازی (بدون راه روستایی) در سطح کشور تا پایان سال ۱۳۹۵ - کیلومتر



شاخص: طول آزادراهها و بزرگراهها به ازاء هر ۱۰۰ کیلومتر راه برون شهری (بدون راه روستایی) تا پایان سال ۱۳۹۵-کیلومتر

تعریف شاخص در کل کشور = از هر ۱۰۰ کیلومتر راه برون شهری موجود در سطح کشور، ۲۲ کیلومتر آن آزادراه و بزرگراه است.





راهنما

- مراکز استان
- مراکز شهرستان
- نوع راه
 - == آزادراه
 - == بزرگراه
 - == راه اصلی
 - == راه فرعی
 - == سایر راهها

 سازمان راهکارهای راه و شهرسازی	عنوان نقشه:	شبکه راههای کشور در سال ۱۳۹۵
	عنوان پروژه:	سالنامه آماری ۱۳۹۵
معاونت برنامه‌ریزی دفتر فناوری اطلاعات و ارتباطات	سال تولید:	۱۳۹۶

۱-۲- طول راه‌های روستایی تحت حوزه استحفاظی وزارت راه‌وشهرسازی در سطح کشور
تا پایان سال ۱۳۹۵
واحد: کیلومتر

نام استان	آسفالت	شوسه	جمع	سهم استان
آذربایجان شرقی	۵۴۵۵	۷۳۹	۶۱۹۴	۴/۸
آذربایجان غربی	۳۷۵۶	۱۳۹۳	۵۱۴۹	۴/۰
اردبیل	۲۶۰۸	۱۱۰۴	۳۷۱۲	۲/۹
اصفهان	۴۲۵۵	۲۶۵	۴۵۲۰	۳/۵
البرز	۷۸۸	۱۲۳	۹۱۱	۰/۷
ایلام	۱۲۸۶	۱۹۰	۱۴۷۶	۱/۲
بوشهر	۱۷۲۵	۱۰۳	۱۸۲۸	۱/۴
تهران	۱۵۷۶	۱۳	۱۵۸۹	۱/۲
چهارمحال و بختیاری	۱۴۶۲	۲۰۹	۱۶۷۱	۱/۳
خراسان جنوبی	۵۱۸۹	۱۴۹۷	۶۶۸۶	۵/۲
خراسان رضوی	۶۶۰۷	۴۳۹	۷۰۴۶	۵/۵
خراسان شمالی	۱۸۰۷	۵۴۰	۲۳۴۷	۱/۸
خوزستان	۷۳۵۳	۱۲۱۴	۸۵۶۷	۶/۷
زنجان	۲۷۹۶	۵۸۵	۳۳۸۱	۲/۶
سمنان	۱۳۳۴	۱۵۰	۱۴۸۴	۱/۲
سیستان و بلوچستان	۵۰۲۵	۲۳۵۵	۷۳۸۰	۵/۸
فارس	۷۱۳۷	۱۳۶۹	۸۵۰۶	۶/۶
قزوین	۲۵۲۲	۷۱۷	۳۲۳۹	۲/۵
قم	۶۴۴	۵۹	۷۰۳	۰/۵
کردستان	۲۶۷۷	۱۰۹۰	۳۷۶۷	۲/۹
کرمان	۶۰۹۶	۶۹۰	۶۷۸۶	۵/۳
کرمانشاه	۳۲۳۰	۱۱۳۱	۴۳۶۱	۳/۴
کهگیلویه و بویراحمد	۱۹۹۶	۷۶۸	۲۷۶۴	۲/۲
گلستان	۲۵۸۲	۵۵۱	۳۱۳۳	۲/۴
گیلان	۴۴۰۳	۲۰۸۷	۶۴۹۰	۵/۱
لرستان	۴۰۳۹	۱۱۵۵	۵۱۹۴	۴/۱
مازندران	۴۲۴۲	۵۳۰	۴۷۷۲	۳/۷
مرکزی	۳۱۸۹	۳۸۲	۳۵۷۱	۲/۸
هرمزگان	۳۶۹۶	۱۶۶۰	۵۳۵۶	۴/۲
همدان	۲۶۲۲	۳۶۰	۲۹۸۲	۲/۳
یزد	۲۱۶۷	۴۰۸	۲۵۷۵	۲/۰
جمع	۱۰۴۲۶۴	۲۳۸۷۵	۱۲۸۱۳۹	۱۰۰/۰
درصد به کل	۸۱/۴	۱۸/۶	۱۰۰/۰	

ماخذ: دفتر نگهداری راه روستایی سازمان راهداری و حمل و نقل جاده‌ای

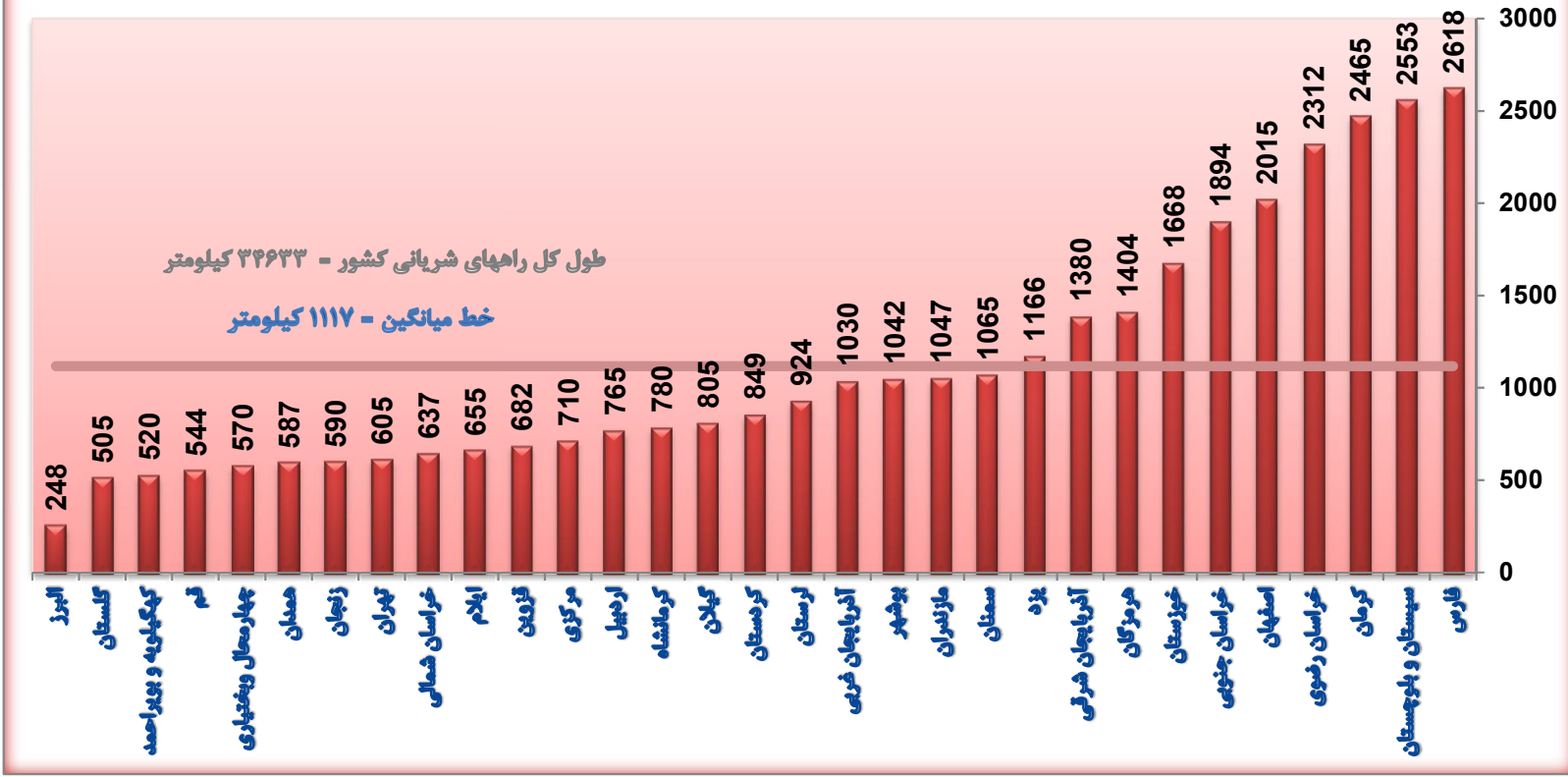
۱-۱-۳- طول راه‌های شریانی و ترانزیتی تحت حوزه استحفاظی وزارت راه و شهرسازی
در سطح کشور تا پایان سال ۱۳۹۵
واحد: کیلومتر

نام استان	راه شریانی*	سهم استان	راه ترانزیتی*	سهم استان
آذربایجان شرقی	۱۳۸۰	۴/۰	۱۱۳۲	۴/۵
آذربایجان غربی	۱۰۳۰	۳/۰	۷۸۲	۳/۱
اردبیل	۷۶۵	۲/۲	۶۲۱	۲/۵
اصفهان	۲۰۱۵	۵/۸	۱۴۵۶	۵/۸
البرز	۲۴۸	۰/۷	۱۱۴	۰/۵
ایلام	۶۵۵	۱/۹	۵۰۶	۲/۰
بوشهر	۱۰۴۲	۳/۰	۶۱۱	۲/۴
تهران	۶۰۵	۱/۷	۵۳۹	۲/۲
چهارمحال و بختیاری	۵۷۰	۱/۶	۳۱۸	۱/۳
خراسان جنوبی	۱۸۹۴	۵/۵	۹۲۲	۳/۷
خراسان رضوی	۲۳۱۲	۶/۷	۲۰۷۰	۸/۳
خراسان شمالی	۶۳۷	۱/۸	۳۷۲	۱/۵
خوزستان	۱۶۶۸	۴/۸	۱۶۴۲	۶/۶
زنجان	۵۹۰	۱/۷	۳۰۴	۱/۲
سمنان	۱۰۶۵	۳/۱	۵۵۵	۲/۲
سیستان و بلوچستان	۲۵۵۳	۷/۴	۲۱۷۸	۸/۷
فارس	۲۶۱۸	۷/۶	۱۴۰۴	۵/۶
قزوین	۶۸۲	۲/۰	۶۱۳	۲/۵
قم	۵۴۴	۱/۶	۳۴۶	۱/۴
کردستان	۸۴۹	۲/۵	۱۰۰۷	۴/۰
کرمان	۲۴۶۵	۷/۱	۱۴۵۳	۵/۸
کرمانشاه	۷۸۰	۲/۳	۴۵۷	۱/۸
کهگیلویه و بویراحمد	۵۲۰	۱/۵	۱۲۶	۰/۵
گلستان	۵۰۵	۱/۵	۵۵۷	۲/۲
گیلان	۸۰۵	۲/۳	۶۱۶	۲/۵
لرستان	۹۲۴	۲/۷	۶۱۷	۲/۵
مازندران	۱۰۴۷	۳/۰	۴۷۹	۱/۹
مرکزی	۷۱۰	۲/۱	۵۸۱	۲/۳
هرمزگان	۱۴۰۴	۴/۱	۱۱۷۸	۴/۷
همدان	۵۸۷	۱/۷	۴۶۳	۱/۹
یزد	۱۱۶۶	۳/۴	۹۲۴	۳/۷
جمع	۳۴۶۳۳	۱۰۰/۰	۲۴۹۴۲	۱۰۰/۰

ماخذ: دفتر برنامه و بودجه - دفتر ترانزیت و پایانه‌های مرزی

* در محاسبه راهها، مسیرهایی که رفت و برگشت مجزا داشته‌اند، بصورت بزرگراه درج شده و فقط یک مسیر محاسبه گردیده است.

طول راههای شریانی تحت حوزه استحفاظی وزارت راه و شهرسازی در سطح کشور تا پایان سال ۱۳۹۵- کیلومتر





راه‌نما

- مراکز استان
- مراکز شهرستان
- نوع راه
 - == آزادراه
 - == بزرگراه
 - == سایر راهها

 سازمان راه‌ها و شهرهای کشور	عنوان نقشه:	شبکه راه‌های شریانی کشور در سال ۱۳۹۵
	عنوان پروژه:	سالنامه آماری ۱۳۹۵
معاونت برنامه‌ریزی	سال تولید:	۱۳۹۶
دفتر فناوری اطلاعات و ارتباطات		

۱-۴- عملکرد پخش آسفالت در جاده‌های کشور در سال ۱۳۹۵

واحد: هزارتن

نام استان	وزن آسفالت پخش شده	سهم استان
آذربایجان شرقی	۲۹۴	۲/۹
آذربایجان غربی	۲۱۳	۲/۱
اردبیل	۳۲۰	۳/۲
اصفهان	۵۴۳	۵/۴
البرز	۱۰۵	۱/۰
ایلام	۱۸۶	۱/۸
بوشهر	۲۲۷	۲/۲
تهران	۲۹۲	۲/۹
چهارمحال و بختیاری	۱۷۵	۱/۷
خراسان جنوبی	۴۲۴	۴/۲
خراسان رضوی	۴۳۳	۴/۳
خراسان شمالی	۲۱۶	۲/۱
خوزستان	۴۷۹	۴/۷
زنجان	۴۱۶	۴/۱
سمنان	۱۳۰	۱/۳
سیستان و بلوچستان	۴۸۱	۴/۸
فارس	۷۷۷	۷/۷
قزوین	۲۹۳	۲/۹
قم	۸۹	۰/۹
کردستان	۱۲۵	۱/۲
کرمان	۳۱۹	۳/۲
کرمانشاه	۳۷۰	۳/۷
کهگیلویه و بویراحمد	۱۰۴	۱/۰
گلستان	۱۳۵	۱/۳
گیلان	۳۴۵	۳/۴
لرستان	۵۳۰	۵/۲
مازندران	۴۹۵	۴/۹
مرکزی	۱۶۵	۱/۶
هرمزگان	۸۰۹	۸/۰
همدان	۱۹۴	۱/۹
یزد	۴۲۳	۴/۲
جمع	۱۰۱۰۷	۱۰۰/۰

ماخذ: دفتر نگهداری راه سازمان راهداری و حمل‌ونقل جاده‌ای

۱-۱-۵- مشخصات تونل‌های در حال بهره‌برداری در جاده‌های کشور تا پایان سال ۱۳۹۵

نام استان	کل تونل‌ها		تونل‌های روشن		تونل‌های مجهز به سیستم تهویه	
	تعداد	طول (متر)	تعداد	طول (متر)	تعداد	طول (متر)
آذربایجان شرقی	۱۲	۸۲۹۹	۷	۲۸۸۶	۱	۱۰۹۵
اردبیل	۱۴	۵۴۵۲	۶	۴۱۷۵	۰	۰
اصفهان	۲	۶۴۰	۲	۶۴۰	۰	۰
البرز	۱۳	۶۹۵۶	۱۰	۶۷۶۱	۲	۴۰۴۵
ایلام	۱۰	۴۰۸۶	۳	۳۱۴۰	۰	۰
بوشهر	۱۲	۶۱۳۲	۱۰	۵۵۲۵	۰	۰
تهران	۲۰	۱۵۱۱۶	۱۸	۹۴۱۹	۰	۰
چهارمحال و بختیاری	۱۵	۹۳۰۰	۱۵	۹۳۰۰	۱	۱۲۸۶
خراسان رضوی	۵	۲۹۵۶	۳	۱۵۶۴	۱	۱۰۸۰
خراسان شمالی	۳	۷۳۸	۱	۳۲۴	۰	۰
خوزستان	۱۱	۳۱۲۱	۱۰	۳۰۲۱	۰	۰
سیستان و بلوچستان	۵	۱۱۳۶	۲	۷۹۰	۰	۰
فارس	۲۷	۱۴۷۸۲	۲۱	۹۸۲۳	۰	۰
قزوین	۱۲	۵۹۲۰	۷	۴۷۹۹	۱	۹۵۰
کردستان	۱۰	۲۴۰۰	۱۰	۲۳۸۵	۰	۰
کرمان	۲۰	۵۹۶۴	۱۵	۵۸۴۱	۰	۰
کرمانشاه	۱۰	۲۱۰۱	۲	۱۰۹۰	۰	۰
کهگیلویه و بویراحمد	۲۱	۸۷۵۱	۱۴	۸۲۹۲	۰	۰
گلستان	۱	۱۰۵	۰	۰	۰	۰
گیلان	۱۱	۲۷۱۲	۷	۲۳۲۲	۱	۷۱۷
لرستان	۳۵	۲۵۸۶۲	۳۴	۲۵۷۹۲	۰	۰
مازندران	۴۲	۲۰۴۰۴	۳۹	۱۹۶۰۶	۳	۵۴۴۶
هرمزگان	۹	۳۲۵۴	۸	۳۱۸۲	۲	۱۹۸۳
همدان	۱	۷۷۷	۱	۷۷۷	۰	۰
جمع	۳۲۱	۱۵۶۹۶۴	۲۴۵	۱۳۱۴۵۴	۱۲	۱۶۶۰۲

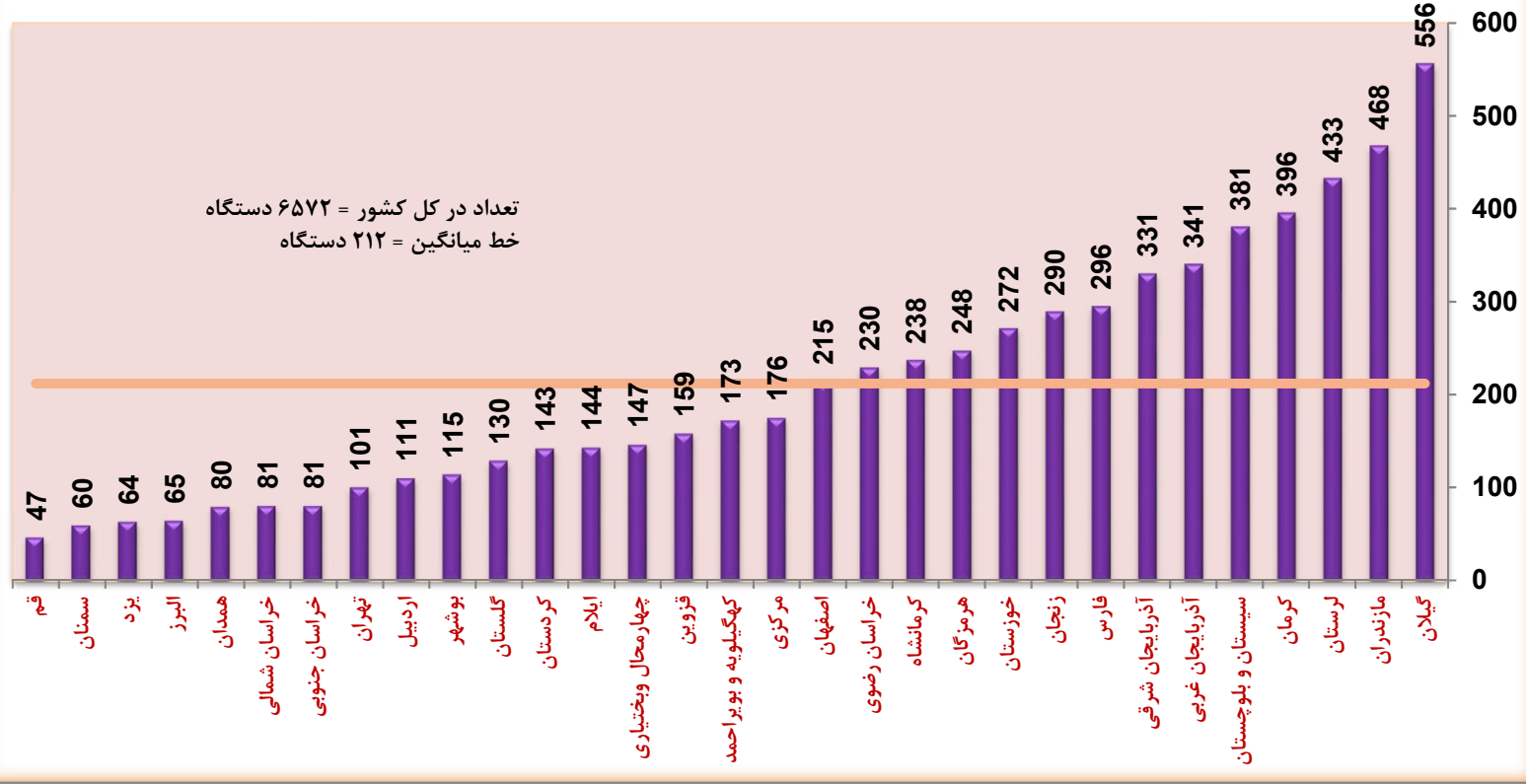
ماخذ: دفتر نگهداری ابنیه فنی راه و دفتر ایمنی راهها و حریم (تونل‌های روشن) سازمان راهداری و حمل‌ونقل جاده‌ای
توضیح ۱: استان‌هایی که در جدول بالا نیستند، فاقد تونل می‌باشند.

۱-۱-۶- تعداد پل‌های موجود در جاده‌های کشور تا پایان سال ۱۳۹۵

نام استان	دهانه تا ۶ متر	دهانه ۶ تا ۱۰ متر	دهانه ۱۰ تا ۲۰ متر	دهانه ۲۰ تا ۳۰ متر	دهانه ۳۰ متر به بالا	جمع	سهم استان
آذربایجان شرقی	۱۷۰۲۹	۷۹۳	۲۷۴	۴۵	۱۲	۱۸۱۵۳	۵/۱
آذربایجان غربی	۱۰۲۴۴	۵۷۹	۳۰۵	۲۴	۱۲	۱۱۱۶۴	۳/۱
اردبیل	۵۰۸۷	۳۵۷	۸۷	۱۹	۵	۵۵۵۵	۱/۶
اصفهان	۱۵۰۱۷	۵۳۱	۷۳	۵۷	۸۵	۱۵۷۶۳	۴/۴
البرز	۱۰۴۴	۷۸	۴۲	۱۲	۱۱	۱۱۸۷	۰/۳
ایلام	۶۴۳۳	۲۶۵	۹۸	۱۴	۳۲	۶۸۴۲	۱/۹
بوشهر	۸۶۸۹	۵۳۹	۷۹	۲۰	۱۶	۹۳۴۳	۲/۶
تهران	۱۹۸۵	۳۰۴	۶۵	۱۷	۱۹	۲۳۹۰	۰/۷
چهارمحال و بختیاری	۶۳۰۰	۴۱	۵۹	۳۷	۵۱	۶۴۸۸	۱/۸
خراسان جنوبی	۹۹۸۲	۲۳۱	۸۰	۱	۰	۱۰۲۹۴	۲/۹
خراسان رضوی	۲۲۲۳۵	۸۳۷	۱۶۴	۵۶	۱۰	۲۳۳۰۲	۶/۵
خراسان شمالی	۵۹۸۶	۲۸۵	۶۸	۷	۶	۶۳۵۲	۱/۸
خوزستان	۶۰۳۶	۲۱۱	۱۴۱	۷۲	۵۹	۶۵۱۹	۱/۸
زنجان	۶۵۵۹	۳۱۲	۲۲۷	۶۱	۲	۷۱۶۱	۲/۰
سمنان	۸۸۵۸	۲۰۰	۵۱	۷	۲	۹۱۱۸	۲/۶
سیستان و بلوچستان	۱۳۹۷۲	۷۹۲	۲۵۱	۸۱	۴۹	۱۵۱۴۵	۴/۳
فارس	۳۳۶۲۳	۹۶۹	۲۱۵	۵۱	۳۰	۳۴۸۸۸	۹/۸
قزوین	۷۰۹۲	۵۸۳	۱۳۰	۱۹	۱۰	۷۸۳۴	۲/۲
قم	۱۶۱۵	۹۲	۳۷	۹	۱	۱۷۵۴	۰/۵
کردستان	۷۷۰۰	۱۴۹	۸۵	۲۶	۳۲	۷۹۹۲	۲/۲
کرمان	۱۵۴۸۹	۹۱۴	۳۴۵	۴۲	۹	۱۶۷۹۹	۴/۷
کرمانشاه	۱۲۶۹۵	۳۳۰	۱۹۸	۱۸	۲۲	۱۳۲۶۳	۳/۷
کهگیلویه و بویراحمد	۵۳۵۰	۲۳۶	۸۱	۴۶	۴۶	۵۷۵۹	۱/۶
گلستان	۵۷۷۱	۲۲۰	۷۹	۱۶	۳۵	۶۱۲۱	۱/۷
گیلان	۱۵۸۲۴	۳۷۰	۳۷۵	۱۳۱	۵۰	۱۶۷۵۰	۴/۷
لرستان	۱۴۰۷۰	۱۹۱	۳۴۷	۳۸	۴۸	۱۴۶۹۴	۴/۱
مازندران	۲۶۲۵۸	۱۳۰	۲۰۴	۸۸	۱۷۶	۲۶۸۵۶	۷/۵
مرکزی	۱۴۱۳۵	۳۵۴	۱۱۳	۳۳	۳۰	۱۴۶۶۵	۴/۱
هرمزگان	۱۴۹۲۱	۳۳۱	۱۷۵	۴۷	۲۶	۱۵۵۰۰	۴/۴
همدان	۱۱۴۶۶	۲۱۲	۷۱	۶	۳	۱۱۷۵۸	۳/۳
یزد	۶۲۹۹	۱۷۴	۵۸	۶	۰	۶۵۳۷	۱/۸
جمع	۳۳۷۷۶۴	۱۱۶۱۰	۴۵۷۷	۱۱۰۶	۸۸۹	۳۵۵۹۴۶	۱۰۰/۰
درصد به کل	۹۴/۹	۳/۳	۱/۳	۰/۳	۰/۲	۱۰۰/۰	

ماخذ: دفتر نگهداری ابنیه فنی راه سازمان راهداری و حمل‌ونقل جاده‌ای

تعداد پل‌های با دهانه‌ی ۱۰ متر به بالا در جاده‌های کشور تا پایان سال ۱۳۹۵ - دستگاه



۱-۱-۷- عملکرد اجرای بهسازی روکش آسفالت و عملیات حفاظتی روبه راههای شریانی در سال ۱۳۹۵

واحد: کیلومتر

نام استان	روکش تقویتی							عملیات حفاظتی		
	روکش آسفالت گرم (آزادراه، بزرگراه، اصلی)	لکه گیری	ماسه آسفالت	بازیافت گرم	درزگیری	فوغ سیل	چیپ سیل و سیل کت	میکروسرفیسینگ		
آذربایجان شرقی	۷۵	۷۳	۱۱۰	۰	۱۹۰	۸	۰	۰		
آذربایجان غربی	۱۱۵	۰	۰	۱۸	۱۲	۰	۰	۸		
اردبیل	۱۴۷	۳۳	۴	۱۷	۰	۰	۰	۰		
اصفهان	۴۱۵	۳۸	۱۴۷	۰	۹۰	۶۵۰	۶۹	۲۵		
البرز	۶۷	۱۳	۰	۰	۰	۰	۰	۰		
ایلام	۶۶	۳	۲۳	۰	۰	۹۸	۰	۰		
بوشهر	۸۵	۱۲	۰	۰	۴۰	۰	۰	۰		
تهران	۱۲۷	۳۹	۲۸	۰	۰	۰	۰	۰		
چهارمحال و بختیاری	۶۳	۹	۳	۰	۵۳	۱۰۱	۰	۰		
خراسان جنوبی	۲۰۳	۲۸	۳۳۳	۰	۱۷۰	۳۸۶	۰	۲۲		
خراسان رضوی	۱۰۷	۲۵	۲۵۰	۰	۲۰۰	۲۰۰	۸۰	۲۸		
خراسان شمالی	۴۷	۱۱	۲۱	۷	۲۲	۱۱۰	۰	۰		
خوزستان	۱۱۴	۶۸	۰	۰	۰	۰	۰	۰		
زنجان	۹۱	۲۱	۹۴	۰	۵۴	۵	۰	۰		
سمنان	۵۷	۲	۰	۰	۳	۰	۰	۰		
سیستان و بلوچستان	۱۶۳	۲۷	۶۰	۱۴	۲	۸۶۸	۱۷۴	۲۰		
فارس	۲۶۲	۸۹	۱۲۹	۳	۲۲۸	۱۹۷	۳۲	۲		
قزوین	۱۱۵	۹۲	۰	۰	۰	۰	۰	۰		
قم	۵۸	۰	۰	۰	۰	۰	۰	۰		
کردستان	۵۵	۱۵	۳۸	۲	۹۱	۰	۰	۰		
کرمان	۲۴۷	۱۱	۱۱۳	۰	۷۱	۹۴۰	۰	۱۲۳		
کرمانشاه	۱۶۹	۵۲	۸۸	۰	۳۱۳	۱۰۰	۰	۰		
کهگیلویه و بویراحمد	۷۶	۹	۰	۰	۰	۰	۰	۱۵		
گلستان	۱۵	۱۳	۴	۵	۱۵	۵۶	۰	۰		
گیلان	۴۶	۰	۰	۳	۰	۰	۰	۰		
لرستان	۱۴۹	۱۷	۰	۰	۰	۰	۰	۰		
مازندران	۱۴۴	۵	۱۲۲	۰	۰	۰	۰	۰		
مرکزی	۷۸	۱۴	۲۲	۰	۱۵۵	۰	۹	۲۵		
هرمزگان	۱۷۹	۸۹	۰	۰	۲	۱۳	۰	۰		
همدان	۵۸	۲۶	۰	۰	۳۷۰	۲۹	۴۶	۱۶		
یزد	۷۴	۸	۵۱	۰	۱۲۹	۲۴۰	۸۵	۱۴		
جمع	۳۶۶۷	۸۴۲	۱۶۴۰	۶۹	۲۲۱۰	۴۰۰۱	۴۹۵	۲۹۸		

ماخذ: دفتر نگهداری راهها سازمان راهداری و حمل و نقل جاده‌ای

بخش دوم - پایانه‌ها و مجتمع‌های خدماتی-رفاهی

۱-۲-۱- وضعیت پایانه‌های کالا در سطح کشور تا پایان سال ۱۳۹۵ (ادامه دارد)

نام استان	نام پایانه	محور محل استقرار	مساحت عرصه (هکتار)	مساحت اعیان (مترمربع)	وضعیت	تعداد غرف
آذربایجان شرقی	تبریز *	تبریز - صوفیان	۶۳	۱۶۰۰۰	فعال	۱۳۸
	میانه	میانه - زنجان	۱/۸	۵۰	در حال بهسازی	-
آذربایجان غربی	ارومیه *	ارومیه - جاده شهیدکلانتری	۱۶/۵	۴۳۵۰	فعال	۲۵
	سیمان ارومیه	ارومیه - مهباد	۱/۷	۲۱۹۶	فعال	۲۴
اردبیل	شهرک حمل‌ونقل (خصوصی)	اردبیل - خلخال	۱۲	۴۰۰۰	فعال	۲۸
	سیمان (خصوصی)	اردبیل - نمین	۴	۲۱۰۰	فعال	۲۵
اصفهان	امیرکبیر *	اصفهان - تهران	۱۴/۳	۱۰۴۱۴	فعال	۳
	خمینی شهر (خصوصی)	خمینی شهر	۲/۹	۴۹۰۰	فعال	۴۲
	شرق (خصوصی)	اصفهان - نایین	۶/۳۵	۶۳۰۰	فعال	۲۴
	مبارکه (خصوصی)	مبارکه	۵۲	۹۶۰۰۰	فعال	۶۶
	نجف‌آباد	نجف‌آباد - تیران	۰/۴	۱۰۰۰	فعال	۱۲
	فلورجان (خصوصی)	اشترجان	۴/۶	۳۵۰۰	فعال	۱۵
	سیمان (خصوصی)	ایلام - سرابله	۲	۲۰۰۰	فعال	۱۱
ایلام	سیمان (خصوصی)	دهلران - آبدانان	۴	۱۰۰۰	فعال	۱۰
	شهرک حمل و نقل عسلویه	عسلویه - پارسیان	۳۶/۱	۳۸۰۰۰	فعال	۱۴
بوشهر	بوشهر (خصوصی)	بوشهر - برازجان	۱۱/۵	۸۵۶۷۵	فعال	۵۱
	بrazجان (خصوصی)	بrazجان - کنار تخته	۷/۲	۳۲۱۸	فعال	۱۶
تهران	پایانه کالای تهران	تهران - ساوه	۶۸	۵۰۷۰۰	فعال	۲۶۶
چهارمحال و بختیاری	شهرکرد	شهرکرد - فرخ‌شهر	۲۲/۸	۲۳۵۲	فعال	۲۴
خراسان جنوبی	بیرجند *	کمربندی بیرجند - زاهدان	۲۰	۳۸۰۰	فعال	۲۹
	قاین (خصوصی)	قاین - روبروی نیروگاه برق	۳	۳۰۰۰	فعال	۱۰
	نهبندان	نهبندان - جاده نهبندان چاهداشی	۱۰	۱۰۰۰	فعال	۶
خراسان رضوی	مشهد *	مشهد - فریمان	۴۷	۱۷۴۵۲	فعال	۷۵
	تربت جام (خصوصی)	تربت جام - ابتدای جاده تایباد	۵	۶۷۵	فعال	۱۵
	تایباد (خصوصی)	تایباد - کیلومتر ۲ جاده خواف	۳	۹۰۰	فعال	۱۴
	سیمان شرق (خصوصی) *	مشهد - کیلومتر ۳۰ جاده کلات	۳	۷۰۰	فعال	۱۰
	سیمان گلسرا	تربت حیدریه - زاوه	۸	۱۴۲۰	فعال	۰
خوزستان	بندر امام خمینی *	بندر امام - سه‌راهی سربندر	۲۳/۷	۱۰۴۰۰	فعال	۸۸
	سیمان (خصوصی)	رامهرمز - هفتگل	۲/۵	۷۵۰	فعال	۲۴
	شهرک حمل‌ونقل (خصوصی)	اهواز - اندیمشک	۳۰	۹۰۰۰۰	فعال	۱۳۰
زنجان	صبا (خصوصی) *	آزادراه زنجان - قزوین	۱۴/۸	۱۶۰۰۰	فعال	۳۵
	پایانه بار موقت ایجرود	زنجان - بیجار	۲۰	۳۰۰۰	در حال ساخت	۱۰
سمنان	سمنان *	سمنان - گرمسار	۳۷/۷	۴۴۵۷	فعال	۳۰
سیستان و بلوچستان	زاهدان	زاهدان - زابل	۳۴	۷۶۰۰	فعال	۵۴
	چابهار	چابهار - ایرانشهر	۳۱	۵۸۲۵	فعال	۴۴
	بار خاش (خصوصی)	خاش - سراوان	۱۵	۶۵۰۰	فعال	۲۰
	سیمان سیستان (خصوصی)	زاهدان - زابل	۱۰	۲۵۷۰	فعال	۱۴
فارس	اکبرآباد شیراز *	شیراز - اصفهان	۱۰۳	۷۶۵۰	فعال	۸۲
	پایانه سیمان داراب (خصوصی) *	فسا - داراب	۵	۲۰۳۰	فعال	۱۱

۱-۲-۱- وضعیت پایانه‌های کالا در سطح کشور تا پایان سال ۱۳۹۵

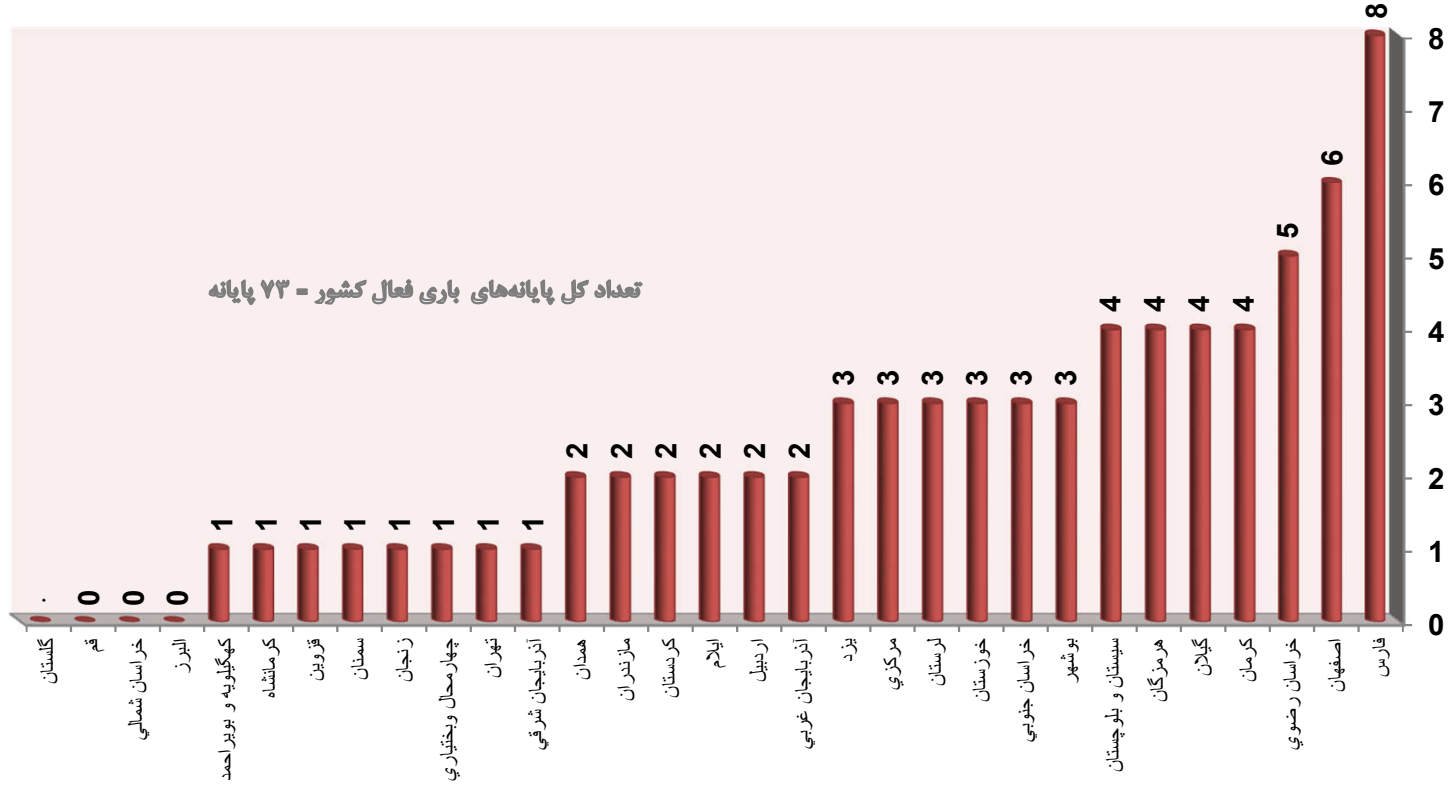
نام استان	نام پایانه	محور محل استقرار	مساحت عرصه (هکتار)	مساحت اعیان (مترمربع)	وضعیت	تعداد غرف
فارس	شهرک حمل‌ونقل نی‌ریز (خصوصی)	نی‌ریز - سیرجان	۳	۱۸۹۳	فعال	۱۱
	سیمان فارس نو (خصوصی)	کوار - فیروز آباد	۴/۲	۴۲۰	فعال	۸
	شهرک توحید سیمان لارستان (خصوصی)*	لار - جهرم	۵	۱۱۵۰	فعال	۶
	شهرک حمل‌ونقل لامرد (خصوصی)	لامرد - گردنه شهید باقری	۱۱/۲	۳۵۰۰	فعال	۹
	شهرک حمل‌ونقل آپاتیه ترابراه (خصوصی)	کمربندی جدید الاحداث	۱۰	۳۵۰۰	فعال	۵
	شهرک حمل‌ونقل مرو دشت (خصوصی)	شیراز - اصفهان	۳	۶۰۰۰	فعال	۳۳
قزوین	قزوین	قزوین - بوئین زهرا	۴۳/۵	۷۵۵۷	فعال	۵۲
کردستان	سنندج *	سنندج - کرمانشاه	۱۹	۶۵۰۰	فعال	۴۱
	بیجار	بیجار - تکاب	۳	۱۰۷۹	فعال	۱۸
کرمان	کرمان *	کرمان - رفسنجان	۳۲	۶۷۵۸	فعال	۶۳
	چیرفت	چیرفت - کرمان	۱۴/۵	۱۲۷۹۷	فعال	۳۸
	سیرجان (خصوصی)	منطقه ویژه اقتصادی	۲۰	۶۰۰۰	فعال	۴۰
	رفسنجان (خصوصی)	رفسنجان - یزد	۲۰	۴۵۰۰	فعال	۳۲
کرمانشاه	کرمانشاه (خصوصی)*	کرمانشاه - بیستون	۴۰	۸۲۴۸/۵	فعال	۵۰
کهگیلویه و بویر احمد	شهرک حمل‌ونقل	پاسوج - بابا میدان	۲/۵	۱۶۰۰	فعال	۱۰
گیلان	انزلی *	خمام - انزلی	۹/۵	۱۳۷۵	فعال	۴۷
	آستارا *	آستارا - تالش	۸	۴۵۹۸	فعال	۱۹
	رشت *	رشت - لوشان	۶	۴۹۳۶	فعال	۳۰
	لوشان (خصوصی)	لوشان - قزوین	۶/۲	۵۲۷۳	فعال	۱۴
	الیگودرز (خصوصی)	الیگودرز - اصفهان	۷	۳۰۰۰	فعال	۱۰
لرستان	خرم‌آباد *	کمربندی خرم‌آباد - اندیمشک	۱۰	۳۴۰۰	فعال	۱۴
	پلدختر (خصوصی) *	پلدختر - اندیمشک	۶	۱۷۵۰	فعال	۴
مازندران	نکاء	نکاء - بهشهر	۷	۳۴۷۵	فعال	۳۲
	نوشهر (خصوصی)*	کمربندی نوشهر	۳/۲	۳۴۵۵	فعال	۹
مرکزی	اراک *	کمربندی شمالی اراک	۳۰	۷۰۰۰	فعال	۶۶
	شهرک حمل‌ونقل زرنديه (خصوصی)	زرنديه	۴۵	۱۴۱۰۰	فعال	۱۰
	شهرک حمل‌ونقل سیمان دلیجان (خصوصی)	دلیجان - سلفچگان	۱۲	۷۰۰۰	فعال	۷
هرمزگان	بندرعباس *	بندرعباس - سیرجان	۴۳	۳۰۴۴۰	فعال	۱۹۶
	بندرلنگه (خصوصی)	بندر لنگه - بستک	۷	۸۰۰	فعال	۲۰
	بندر خمیر (خصوصی)	خمیر - بندر لنگه	۵	۴۲۰۰	فعال	۲۴
	شهرک حمل‌ونقل	بندرعباس اسکله شهید رجایی	۱۵۰	۱۱۸۹۱۷	فعال	—
همدان	همدان *	همدان - تهران	۲۴/۸	۵۰۰۰	فعال	۴۳
	سیمان حکمتان	رزن - شاهنجرین	۴	۳۴۰۰	فعال	۱۳
یزد	یزد *	یزد - خضرا آباد	۲۶/۵	۳۵۳۳۴	فعال	۲۰۶
	میبد (خصوصی)	اردکان - میبد	۶	۳۰۶۰	فعال	۲۷
	وحدت مهریز	مهریز - یزد	۵۳/۵	۱۰۰۰۰	فعال	۴۵
	همیاران غدیر اردکان	اردکان - نایین	۴۱/۸	۳۸۸۳۰	در حال ساخت	۵۰

مأخذ: دفتر فناوری اطلاعات و ارتباطات

توضیح ۱: پایانه‌هایی که با علامت (*) مشخص شده‌اند، دارای سالن اعلان بار هستند.

تعداد پایانه‌های فعال: ۷۳ پایانه

تعداد پایانه های کالا و شهرک های حمل و نقل در حال بهره برداری در سطح کشور تا پایان سال ۱۳۹۵



۱-۲-۲- وضعیت پایانه‌های مرزی در سطح کشور تا پایان سال ۱۳۹۵

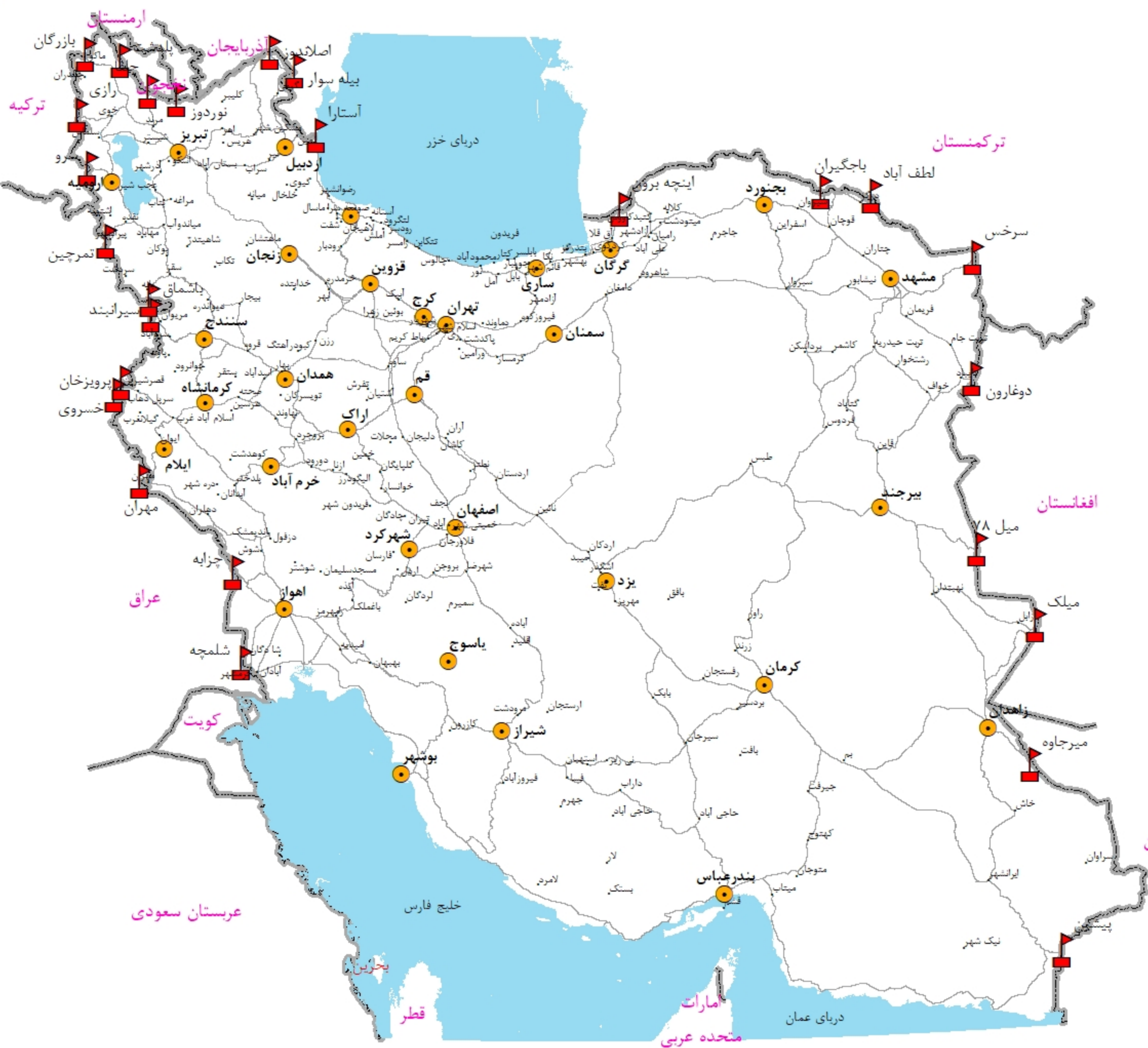
نام کشور هم مرز	نام استان	نام پایانه مرزی	موقعیت در کشور	نوع تردد		تجهیزات و امکانات							ساعت کار پایانه	
				مسافری	تجاری	۱	۲	۳	۴	۵	۶	۷	تجاری	مسافری
پاکستان	سیستان و بلوچستان	میرجاوه	جنوب شرقی	*	*	*	*	*	*	*	*	*	۷-۱۶	۷-۱۶
افغانستان	سیستان و بلوچستان	میلک	شرق	*	*	*	*	*	—	*	*	*	۷-۱۹	۷-۱۹
	خراسان جنوبی	میل ۷۸ بیرجند	شرق	*	*	—	*	*	—	*	*	*	۸-۱۷	۸-۱۷
		یزدان	شرق	*	*	—	—	—	—	—	—	—	—	—
ترکمنستان	خراسان رضوی	دوغارون	شرق	*	*	*	*	*	*	*	*	*	۷-۱۷	۷-۱۷
	خراسان رضوی	باجگیران	شمال شرقی	*	*	*	*	*	*	*	*	*	۷/۳۰-۱۶	۷/۳۰-۱۶
		سرخس	شمال شرقی	*	*	*	*	*	*	*	*	*	۷/۳۰-۱۶	۷/۳۰-۱۶
		لطف‌آباد	شمال شرقی	*	*	*	*	*	*	*	*	*	۷/۳۰ - ۱۶/۳۰	۷/۳۰ - ۱۶/۳۰
آذربایجان	گلستان	اینچه برون	شمال	*	*	*	*	*	*	*	*	۷-۱۸	۷-۱۸	
	گیلان	آستارا	شمال	*	*	*	*	*	*	*	*	۷/۳۰-۲۰	۷/۳۰-۲۰	
ارمنستان	اردبیل	بیله‌سوار	شمال	*	*	*	*	*	*	*	*	*	۸-۱۸	۸-۱۸
		نوردوز	شمال غربی	*	*	*	*	*	*	*	*	*	۲۴ ساعته	۲۴ ساعته
نخجوان	آذربایجان شرقی	جلفا	شمال غربی	*	*	*	*	*	*	*	*	۸-۱۶	۸-۱۶	
	آذربایجان غربی	پلدشت	شمال غربی	*	*	*	*	*	—	*	*	۸-۱۹/۳۰	۸-۱۹/۳۰	
ترکیه	آذربایجان غربی	سرو	شمال غربی	*	*	*	*	*	*	*	*	۸-۱۴	۸-۱۴	
		بازرگان	شمال غربی	*	*	*	*	*	*	*	*	۲۴ ساعته	۲۴ ساعته	
عراق	آذربایجان غربی	رازی	شمال غربی	—	*	*	*	—	—	*	*	۹-۱۷/۳۰	—	
		تمرچین	غرب	*	*	*	*	*	*	*	*	*	۸-۲۰	۸-۲۰
	ایلام	غرب	*	*	*	*	*	*	*	*	*	۲۴ ساعته	۷/۳۰-۱۸	
	کردستان	سیران بند بانه	شمال غربی	*	*	*	*	*	*	*	*	*	—	—
		باشماق	غرب	*	*	*	*	*	*	*	*	*	۸-۱۶	۸-۱۶
	کرمانشاه	خسروی	غرب	*	*	*	*	*	*	*	*	*	۲۴ ساعته	۸-۱۶
		پرویزخان	غرب	—	*	*	*	*	—	*	*	*	۸-۲۲	۸-۲۲
خوزستان	شلمچه	جنوب غربی	*	*	*	*	*	*	*	*	*	۲۴ ساعته	۸-۱۶	
	چزابه	جنوب غربی	*	*	*	*	*	*	*	*	*	۲۴ ساعته	۸-۱۶	

ماخذ: دفتر ترانزیت و پایانه‌های مرزی سازمان راهداری و حمل‌ونقل جاده‌ای





تعداد پایانه‌های مرزی فعال : ۲۳ پایانه


۱- سیستم اطفا حریق ۲- نمازخانه ۳- بوفه ۴- بانک ۵- مخابرات ۶- X-Ray مسافری ۷- رایانه گذرنامه

توضیح : پایانه های مرزی سیران بند بانه و یزدان در حال حاضر غیر فعال می باشند



راهنما

-  پایانه مرزی
-  مراکز استان
-  مراکز شهرستان
-  شبکه راههای ترانزیتی کشور

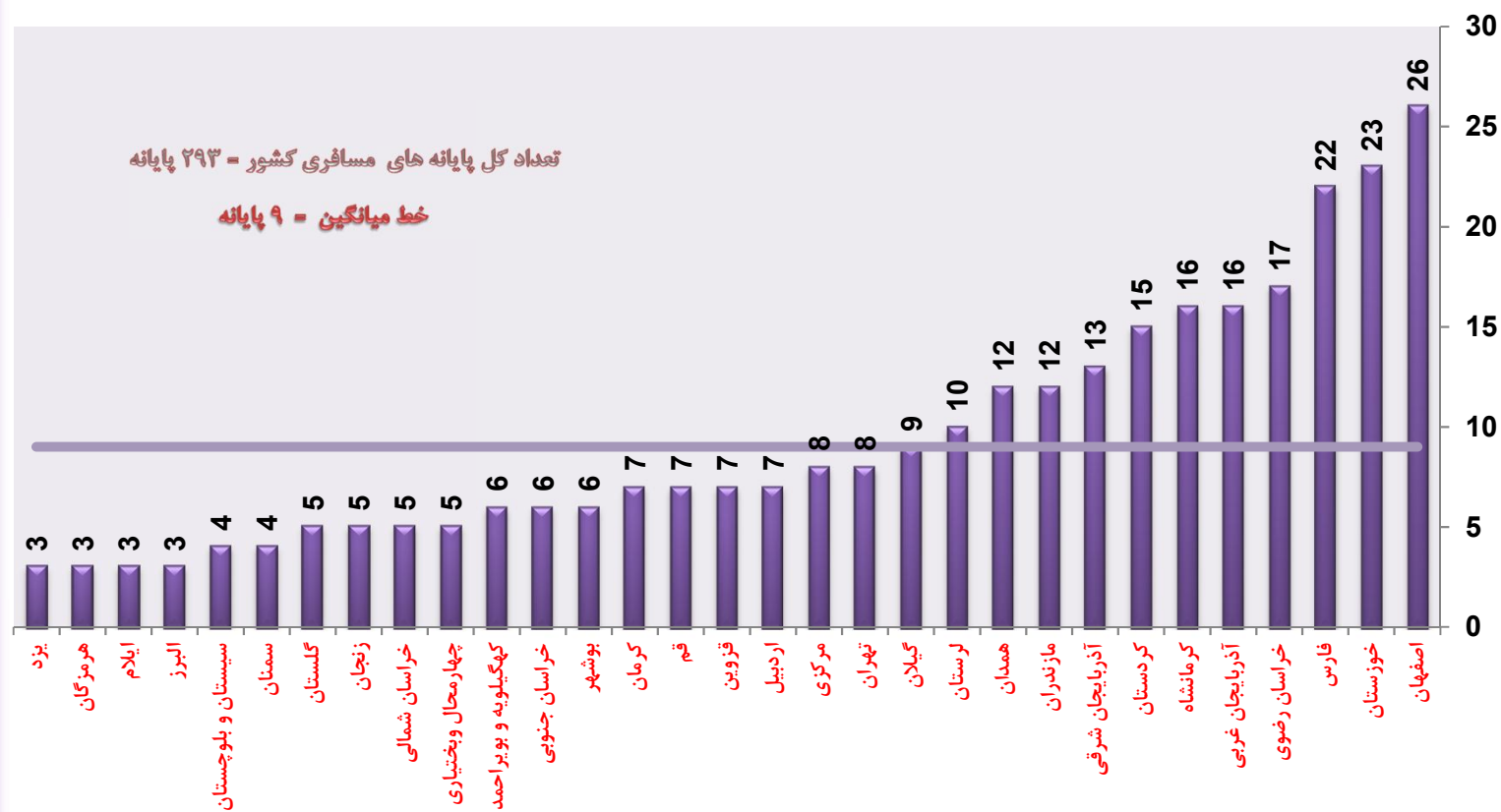
 سازمان برنامه و بودجه کشور	عنوان نقشه:	موقعیت پایانه‌های مرزی کشور در سال ۱۳۹۵
	سال تولید:	۱۳۹۶
دقت فناوری اطلاعات و ارتباطات		معاونت برنامه‌ریزی

۱-۲-۳- تعداد پایانه‌های مسافری در سطح کشور تا پایان سال ۱۳۹۵

در حال ساخت	در حال بهره برداری		نام استان	
	پایانه اختصاصی (گاراژ)	پایانه های عمومی		
		مالکیت خصوصی		مالکیت شهرداری
۱	۳۰	۱	۱۲	آذربایجان شرقی
۰	۵	۱	۱۵	آذربایجان غربی
۰	۱۵	۲	۵	اردبیل
۰	۲۸	۲	۲۴	اصفهان
۰	۳	۰	۳	البرز
۰	۲۵	۰	۳	ایلام
۱	۱۰	۲	۴	بوشهر
۰	۷	۰	۸	تهران
۰	۱۱	۰	۵	چهارمحال و بختیاری
۰	۸	۰	۶	خراسان جنوبی
۰	۱۷	۰	۱۷	خراسان رضوی
۰	۴	۰	۵	خراسان شمالی
۰	۱۸	۱	۲۲	خوزستان
۰	۱۵	۰	۵	زنجان
۰	۷	۱	۳	سمنان
۱	۳۷	۱	۳	سیستان و بلوچستان
۴	۳۱	۱	۲۱	فارس
۰	۱	۱	۶	قزوین
۰	۱	۰	۷	قم
۰	۷	۴	۱۱	کردستان
۱	۴۵	۲	۵	کرمان
۰	۲	۰	۱۶	کرمانشاه
۰	۴	۲	۴	کهگیلویه و بویراحمد
۰	۴۲	۱	۴	گلستان
۰	۵۴	۲	۷	گیلان
۰	۲۵	۰	۱۰	لرستان
۱	۷۵	۷	۵	مازندران
۰	۱۶	۰	۸	مرکزی
۱	۱۶	۱	۲	هرمزگان
۱	۵	۳	۹	همدان
۰	۱۳	۰	۳	یزد
۱۱	۵۷۷	۳۵	۲۵۸	جمع

مأخذ: دفتر حمل و نقل مسافر سازمان راهداری و حمل و نقل جاده‌ای
توضیح ۱: پایانه‌های در حال ساخت شامل پایانه‌های عمومی می‌باشد.

تعداد پایانه های عمومی مسافری فعال (مالکیت شهرداری و خصوصی) در سطح کشور تا پایان سال ۱۳۹۵

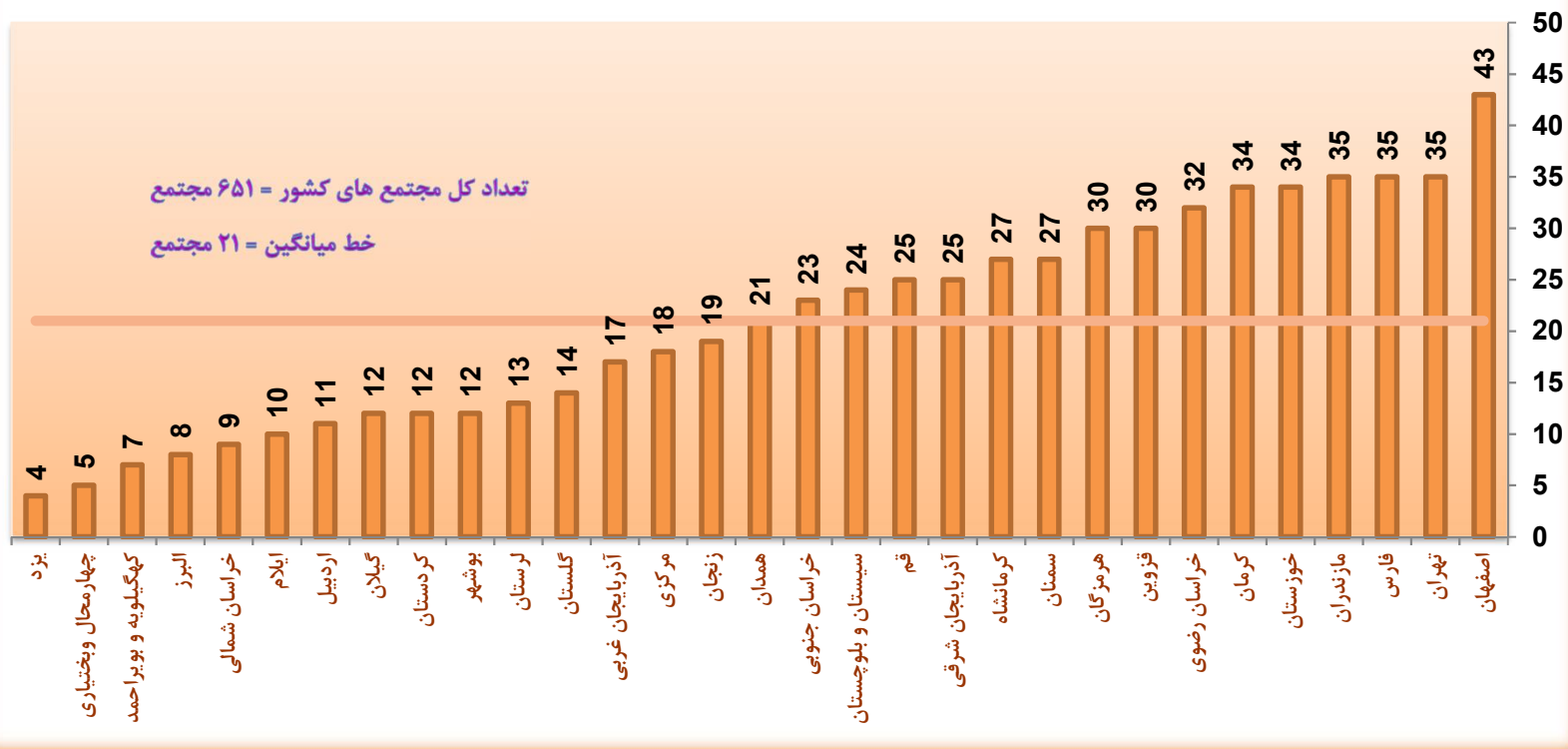


۱-۲-۴- تعداد مجتمع‌های خدماتی-رفاهی بین‌راهی و تیرپارک‌های در حال بهره‌برداری در سطح کشور تا پایان سال ۱۳۹۵

نام استان	بخش دولتی			بخش خصوصی			جمع کل	سهم استان
	فاز ۱	فاز ۲	جمع	فاز ۱	فاز ۲	جمع		
آذربایجان شرقی	۰	۱	۱	۱۸	۶	۲۴	۲۵	۳/۸
آذربایجان غربی	۰	۱	۱	۱۲	۴	۱۶	۱۷	۲/۶
اردبیل	۰	۲	۲	۶	۳	۹	۱۱	۱/۷
اصفهان	۰	۰	۰	۲۲	۲۱	۴۳	۴۳	۶/۶
البرز	۰	۰	۰	۷	۱	۸	۸	۱/۲
ایلام	۰	۰	۰	۶	۴	۱۰	۱۰	۱/۵
بوشهر	۰	۰	۰	۷	۵	۱۲	۱۲	۱/۸
تهران	۰	۰	۰	۲۲	۱۳	۳۵	۳۵	۵/۴
چهارمحال و بختیاری	۰	۰	۰	۴	۱	۵	۵	۰/۸
خراسان جنوبی	۰	۰	۰	۹	۱۴	۲۳	۲۳	۳/۵
خراسان رضوی	۰	۰	۰	۲۱	۱۱	۳۲	۳۲	۴/۹
خراسان شمالی	۰	۰	۰	۸	۱	۹	۹	۱/۴
خوزستان	۰	۰	۰	۲۵	۹	۳۴	۳۴	۵/۲
زنجان	۰	۰	۰	۱۲	۷	۱۹	۱۹	۲/۹
سمنان	۲	۱	۳	۱۱	۱۳	۲۴	۲۷	۴/۱
سیستان و بلوچستان	۰	۰	۰	۱۸	۶	۲۴	۲۴	۳/۷
فارس	۰	۱	۱	۲۱	۱۳	۳۴	۳۵	۵/۴
قزوین	۰	۰	۰	۵	۲۵	۳۰	۳۰	۴/۶
قم	۱	۰	۱	۱۲	۱۲	۲۴	۲۵	۳/۸
کردستان	۰	۰	۰	۹	۳	۱۲	۱۲	۱/۸
کرمان	۱	۰	۱	۳۱	۲	۳۳	۳۴	۵/۲
کرمانشاه	۰	۱	۱	۶	۲۰	۲۶	۲۷	۴/۱
کهگیلویه و بویراحمد	۰	۰	۰	۴	۳	۷	۷	۱/۱
گلستان	۰	۱	۱	۹	۴	۱۳	۱۴	۲/۲
گیلان	۱	۱	۲	۹	۱	۱۰	۱۲	۱/۸
لرستان	۰	۰	۰	۴	۹	۱۳	۱۳	۲/۰
مازندران	۰	۰	۰	۲۸	۷	۳۵	۳۵	۵/۴
مرکزی	۰	۰	۰	۱۴	۴	۱۸	۱۸	۲/۸
هرمزگان	۰	۰	۰	۱۸	۱۲	۳۰	۳۰	۴/۶
همدان	۰	۰	۰	۳	۱۸	۲۱	۲۱	۳/۲
یزد	۰	۱	۱	۳	۰	۳	۴	۰/۶
جمع	۵	۱۰	۱۵	۳۸۴	۲۵۲	۶۳۶	۶۵۱	۱۰۰

ماخذ: دفتر سرمایه‌گذاری و نظارت بر بهره‌برداری سازمان راهداری و حمل‌ونقل جاده‌ای

تعداد مجتمع های خدماتی-رفاهی و تیرپارک های در حال بهره بردای در سطح کشور تا پایان سال ۱۳۹۵



شاخص: تعداد مجتمع‌های خدماتی-رفاهی به ازاء هر ۱۰۰۰ کیلومتر راه برون شهری (بدون راه روستایی) تا پایان سال ۱۳۹۵

تعریف شاخص در کل کشور = به ازای هر ۱۰۰۰ کیلومتر راه برون شهری موجود در سطح کشور، ۷/۵ مجتمع وجود دارد.

